Sanace železničního spodku Lovosice - Bohušovice

Situace stavby

Koordinační situační výkres - km 492,0 - 493,2

M 1:1000

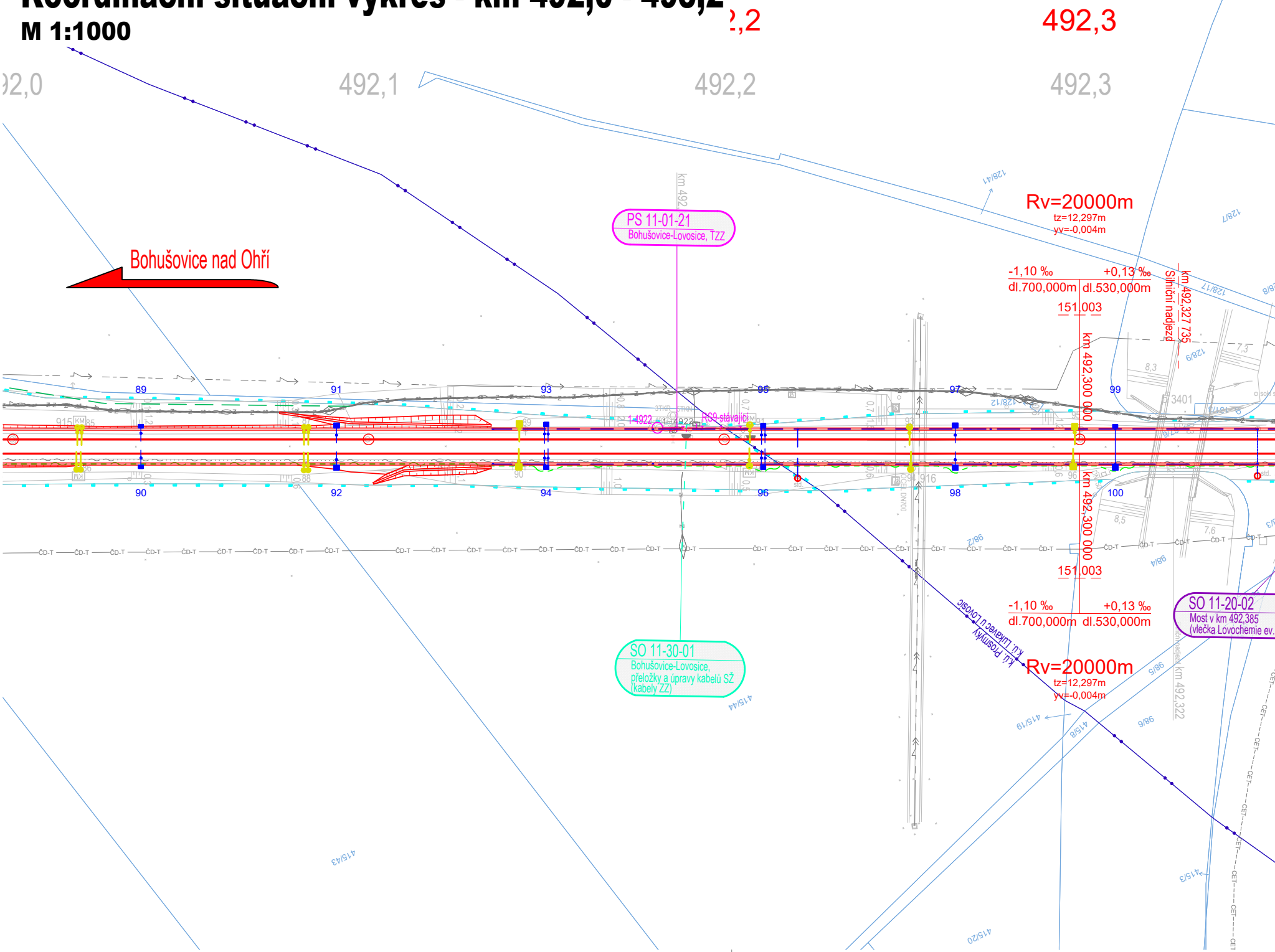
2,2
492,3
92,0
492,1
492,2
492,3
Bohušovice nad Ohří
PS 11-01-21
Bohušovice-Lovosice, TZZ
km 492
Rv=20000m
tz=12,297m
yv=-0,004m
-1,10 ‰
+0,13 ‰
dl.700,000m
dl.530,000m
151,003
km 492,300 000
km 492,327 735
Silniční nadjezd
RS9-stávající
89
90
91
92
93
94
95
96
97
98
99
100
ČD-T
SO 11-30-01
Bohušovice-Lovosice, přeložky a úpravy kabelů SŽ (kabely ZZ)
SO 11-20-02
Most v km 492,385 (vlečka Lovochemie ev.
k.ú. Lukavec u Lovosic
k.ú. Prosmyky
km 492,322
1282/41
1282/7
1282/12
1282/9
3401
415/44
415/43
415/19
415/8
415/20
415/3
986/2
986/4
986/5
986/3
CET

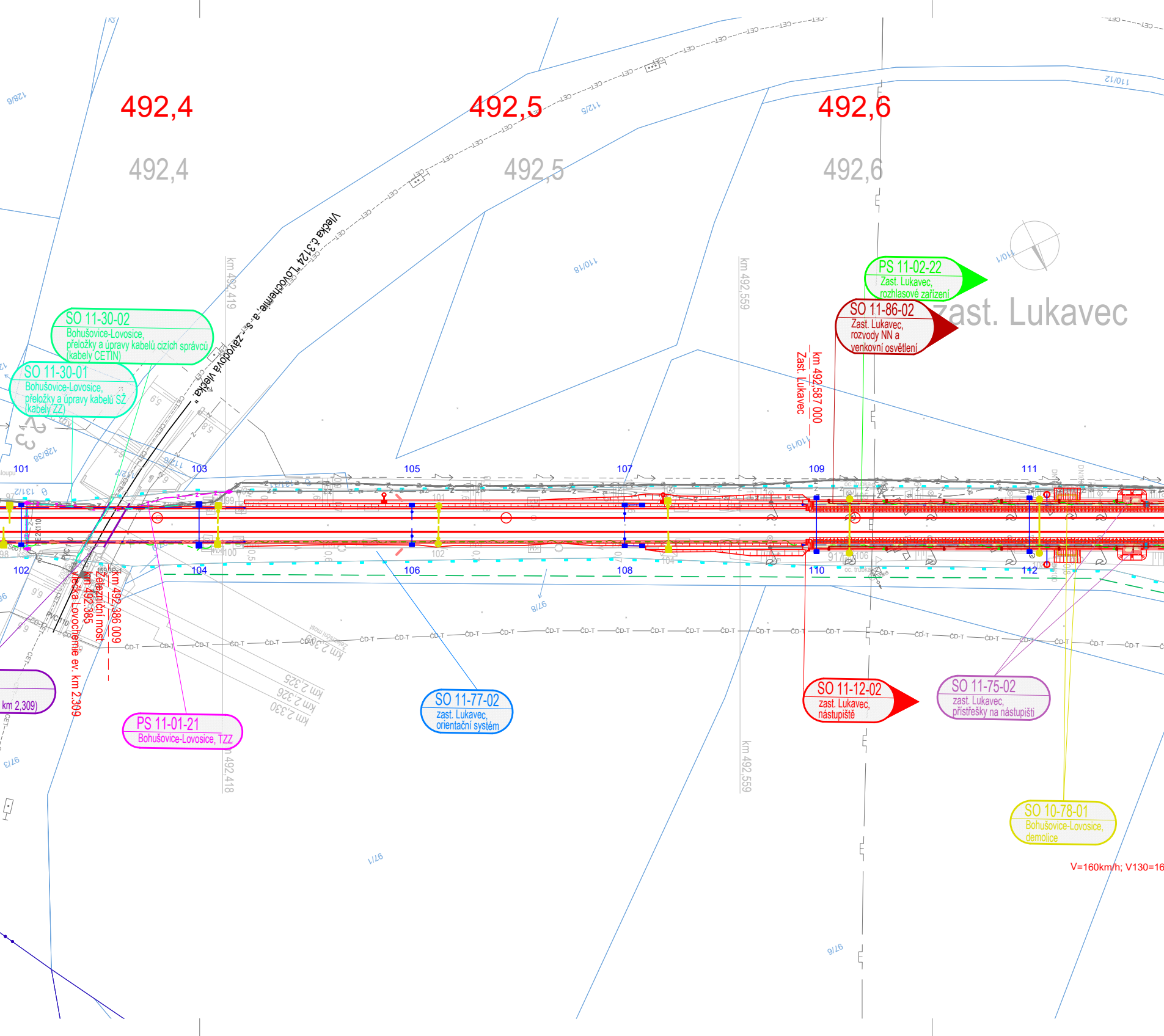
492,4
492,5
492,6
492,4
492,5
492,6
zast. Lukavec
Vlečka č.3124 "Lovochemie a.s. závodová vlečka"
km 492,419
km 492,559
km 492,587 000
Zast. Lukavec
km 492,386 009
km 492,385
Železniční most
Vlečka Lovochemie ev. km 2,309
km 2,309)
km 2,325
km 2,326
km 2,330
km 492,418
km 492,559
101
102
103
104
105
106
107
108
109
110
111
112
SO 11-30-02
Bohušovice-Lovosice,
přeložky a úpravy kabelů cizích správců
(kabely CETIN)
SO 11-30-01
Bohušovice-Lovosice,
přeložky a úpravy kabelů SŽ
(kabely ZZ)
PS 11-02-22
Zast. Lukavec,
rozhlasové zařízení
SO 11-86-02
Zast. Lukavec,
rozvody NN a
venkovní osvětlení
PS 11-01-21
Bohušovice-Lovosice, TZZ
SO 11-77-02
zast. Lukavec,
orientační systém
SO 11-12-02
zast. Lukavec,
nástupiště
SO 11-75-02
zast. Lukavec,
přístřešky na nástupišti
SO 10-78-01
Bohušovice-Lovosice,
demolice
V=160km/h; V130=16
110/12
110/18
110/15
110/1
112/5
128/6
128/38
131/2
97/6
97/1
97/3
97/5
ČD-T
CET

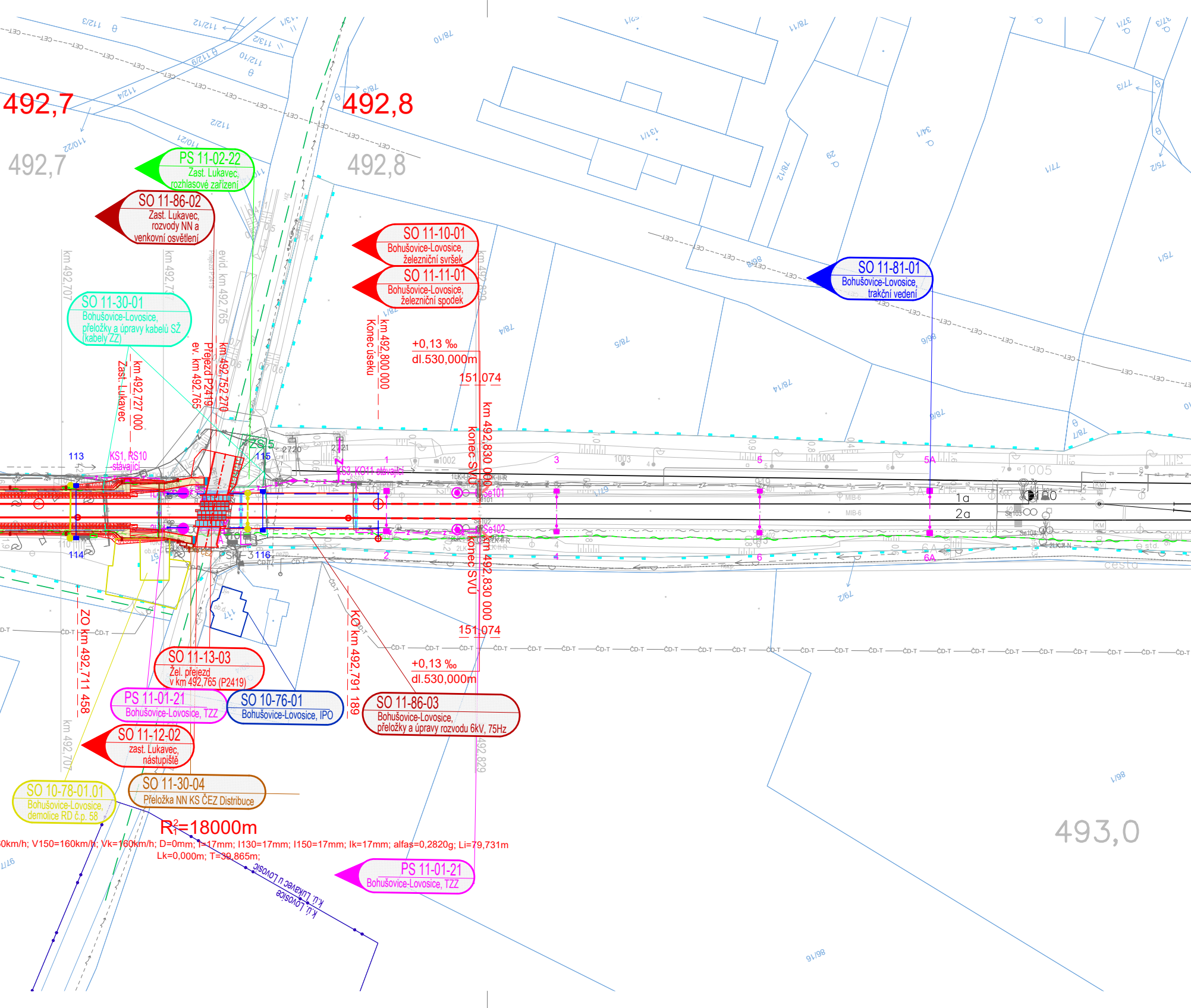

492,7
492,8
493,0
PS 11-02-22
Zast. Lukavec, rozhlasové zařízení
SO 11-86-02
Zast. Lukavec, rozvody NN a venkovní osvětlení
SO 11-30-01
Bohušovice-Lovosice, přeložky a úpravy kabelů SŽ (kabely ZZ)
SO 11-10-01
Bohušovice-Lovosice, železniční svršek
SO 11-11-01
Bohušovice-Lovosice, železniční spodek
SO 11-81-01
Bohušovice-Lovosice, trakční vedení
SO 11-13-03
Žel. přejezd v km 492,765 (P2419)
PS 11-01-21
Bohušovice-Lovosice, TZZ
SO 10-76-01
Bohušovice-Lovosice, IPO
SO 11-12-02
zast. Lukavec, nástupiště
SO 11-86-03
Bohušovice-Lovosice, přeložky a úpravy rozvodu 6kV, 75Hz
SO 10-78-01.01
Bohušovice-Lovosice, demolice RD č.p. 58
SO 11-30-04
Přeložka NN KS ČEZ Distribuce
PS 11-01-21
Bohušovice-Lovosice, TZZ
km 492,707
Zast. Lukavec
km 492,727 000
evid. km 492,765
Přejezd P2419
ev. km 492,765
km 492,752 270
Konec úseku
km 492,800 000
+0,13 ‰
dl.530,000m
151,074
km 492,830 000
Konec SVÚ
km 492,830 000
Konec SVÚ
ZO km 492,711 458
KO km 492,791 189
492,829
151,074
+0,13 ‰
dl.530,000m
R=18000m
0km/h; V150=160km/h; Vk=160km/h; D=0mm; I=17mm; I130=17mm; I150=17mm; Ik=17mm; alfa=0,2820g; Li=79,731m
Lk=0,000m; T=39,865m;
k.ú. Lukavec u Lovosic
k.ú. Lovosice
113
114
115
116
KS1, RS10 stávající
KS3, KO11 stávající
ZS 5
Se101
Se102
Se103
Se104
1a
2a
1
2
3
4
5
6
5A
6A
1002
1003
1004
1005
1LK-II-R
2LK-II-R
2LK-II-N
MIB-6
cesta
ČD-T
CET

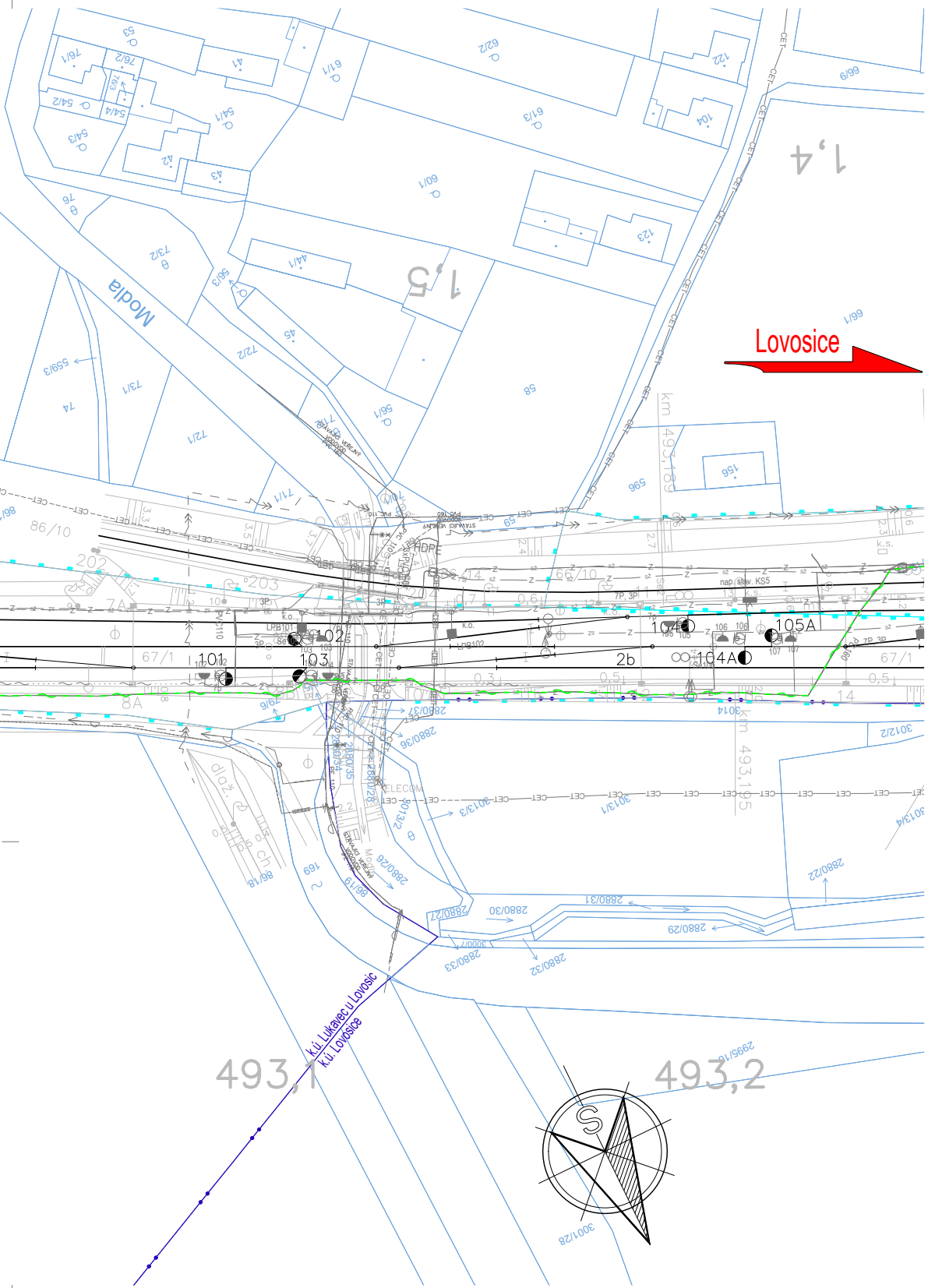
Lovosice
Modla
k.ú. Lukavec u Lovosic
k.ú. Lovosice
1,4
1,5
km 493,189
km 493,195
493,1
493,2
101
102
103
104A
105A
2b
HDPE
S

SEZNAM SO A PS NA TOMTO VÝKRESE:

PS 10-02-51	Bohušovice-Lovosice, DOK a TK
PS 11-01-21	Bohušovice-Lovosice, TZZ
PS 11-02-22	Zast. Lukavec, rozhlasové zařízení
SO 10-76-01	Bohušovice-Lovosice, IPO
SO 10-78-01	Bohušovice-Lovosice, demolice
SO 10-78-01.01	Bohušovice-Lovosice, demolice RD
SO 11-10-01	Bohušovice-Lovosice, železniční svršek
SO 11-11-01	Bohušovice-Lovosice, železniční spodek
SO 11-12-02	zast. Lukavec, nástupiště
SO 11-13-03	Žel. přejezd v km 492,765 (P2419)
SO 11-30-01	Bohušovice-Lovosice, přeložky a úpravy kabelů SŽ (kabely ZZ)
SO 11-30-04	Přeložka NN KS ČEZ Distribuce
SO 11-75-02	zast. Lukavec, přístřešky na nástupišti
SO 11-77-02	zast. Lukavec, orientační systém
SO 11-81-01	Bohušovice-Lovosice, trakční vedení
SO 11-86-02	Zast. Lukavec, rozvody NN a venkovní osvětlení

LEGENDA SITUACE:

Zabezpečovací zařízení
Sdělovací zařízení
Silnoproudá zařízení, DŘT
Žel. svršek a spodek, nástupiště, žel. přejezdy
Mosty, propustky
Protihlukové objekty, IPO
Zastřešení nástupišť, přístřešky
Orientační systém, drobná architektura, oplocení
Trakční vedení
ZOV (přístupové cesty, plochy ZS)
Demolice, demontáže
Hranice pozemku Českých drah, a.s.
Hranice pozemku Správy železnic, s.o.
Hranice pozemků katastrální mapy
Hranice katastrálního území
Stávající stav

LEGENDA STÁVAJÍCÍCH INŽENÝRSKÝCH SÍTÍ:

CETIN - STP nezaměřená
CETIN - STP vnitřní zaměřená
SŽ SEE - silové nadzemní
SŽ SEE - silové podzemní
SŽ SSZT - zabezpečovací nadzemní
SŽ SSZT - zabezpečovací podzemní
SŽ SSZT - sdělovací podzemní místní
SŽ SSZT - sdělovací podzemní dálkové
SŽ SSZT - sdělovací objekty společné
SŽ SSZT - chráničky
ŠZ - plynové vedení nadzemní
SŽ - kanalizace podzemní
SŽ SEE - silové podzemní 1977 ručně
ČD-Telematika - místní kabel ručně
ČEZ Distribuce - VN podzemní
ČEZ Distribuce - NN podzemní
ČEZ Distribuce - NN nadzemní
ČEZ Distribuce - VVN nadzemní
Lovochemie - zabezpečovací kabely ručně
Terezín - VO ručně
Net4Gas - Plynovody DN250 a nižší
Net4Gas - Chránička
Město Lukavec - Vodovod
SČVaK - vodovod
SČVaK - chráničky
SŽ SSZT chráničky
SŽ SSZT kabelová trasa
ČD-Telematika - HDPE Lovosice - Bohušovice
SŽ - ZOK Dolní Beřkovice - Ústí n L-sever
ČD Telematika zameření 2021
SŽ SEE - silové podzemní 6kV zamereni 2021
NET4GAS - objekty
Nejcz - podzemní
Vodafone - VVKS
GasNet plynovod STL
GasNet ochranná pásma
GasNet zařízení
GasNet plynovod ve výstavbě
GasNet plynovod VTL
GasNet plynovod NTL

POZNÁMKY:

Souřadnicový systém S-JTSK
Výškový systém B.p.v.
Všechna staničení bez uvedení čísla koleje psaná standardním písmem (bez sklonu) jsou vztaženy

EVROPSKĆ UNIE
Evropsk® struktur§ln² a investi¦n² fondy
Opera¦n² program Doprava

Ministerstvo dopravy
St§tn² fond dopravn²
infrastruktury

Jin§ ovĐŚen²:

Par®:

Orienta¦n² sch®ma:

GST Lovosice
zast. Lukavec
zast. Nov® Kopisty
GST Bohuģovice nad Oh²

Raz²tko opr§vnĐn® osoby:

Podpis:
Datum:

Revize:	Datum:	Popis:	Kontroloval:
000	30.09.2023	Definitivn² odevzd§n² dokumentace	Ing. Radek Ģ²p

Stavebn²k/Investor: Spr§va ģeleznic, st§tn² organizace
Adresa: DlŚģdĐn§ 1003/7, 110 00 Praha 1
Z§stupce investora: Stavebn² spr§va z§pad
Adresa: Ke Ģtvanici 656/3, 186 00 Praha 8

SPRĆVA
ĤELEZNIC

Zhotovitel d²la: EXprojekt s.r.o.
Adresa: Herģpick§ 758/13, 619 00 Brno
Kontakt: T: +420 533 312 000
E: info@exprojekt.cz

Zhotovitel objektu: EXprojekt s.r.o.
Adresa: Herģpick§ 758/13, 619 00 Brno
Kontakt: T: +420 533 312 000
E: info@exprojekt.cz

Hlavn² projektant (HIP): Ing. Petr Jemelka   Ing. Dominik Mojģ²ģek
Specialista:

N§zev stavby/akce: Sanace ģelezni¦n²ho spodku Lovosice - Bohuģovice
Ozna¦en² investora: S631500901
Zak§zka: 2020-077

N§zev ¦§sti: Situace stavby
Ozna¦en² ¦§sti: C.3

N§zev objektu/d²l¦i ¦§sti: Koordina¦n² situa¦n² vĨkres
Ozna¦en² objektu/komplexu: -

N§zev pŚ²lohy: Koordina¦n² situa¦n² vĨkres
N§zev d²l¦² ¦§sti pŚ²lohy: km 492,0 - 493,2
Ļ²slo pŚ²lohy (typ/poŚad²): 2. 004

OdpovĐdnĨ projektant: Ing. Dominik Mojģ²ģek
Zpracovatel pŚ²lohy: Ing. Dominik Mojģ²ģek
MĐŚ²tko: 1:1000
Form§ty: 8 x A4
StupeŔ dokumentace: DUSP+PDPS

Kraj: ĐsteckĨ
Katastr§ln² ¼zem²: viz textov§ ¦§st
TUDU: 0801 26
Smluvn² datum zpracov§n²: 30.09.2023

K·dov® ozna¦en² pŚ²lohy:
S631500901_PDPS_C3XXX_XXXXXXXX_XX_2_004_000

k koleji č. 1